

**МИНИСТЕРСТВО ТРАНСПОРТА РОССИЙСКОЙ ФЕДЕРАЦИИ**

---

**ФЕДЕРАЛЬНОЕ АГЕНТСТВО МОРСКОГО И РЕЧНОГО ТРАНСПОРТА**

# **КАТАЛОГ**

**КАРТ, СХЕМ СУДОВЫХ ХОДОВ И ПОСОБИЙ  
ДЛЯ ПЛАВАНИЯ ПО ВНУТРЕННИМ ВОДНЫМ ПУТЯМ РФ**

**ФБУ «Администрация «Волго-Балт»**

**2014**

### Лист для учета корректуры

Название документов, на основании которых произведены исправления	Дата, на которую откорректирован каталог	Подпись исполнителя	Название документов, на основании которых произведены исправления	Дата, на которую откорректирован каталог	Подпись исполнителя

## СОДЕРЖАНИЕ

	№ стр.
Предисловие	4
Алфавитный указатель внутренних водных путей России	5
Нарезка разделов каталога (сборный лист сборных листов)	9
Раздел 1. ФБУ «Канал имени Москвы»	10
Раздел 2. ФБУ «Администрация «Волго-Балт»	13
Раздел 3. ФБУ «Администрация «Беломорканал»	15
Раздел 4. ФБУ «Администрация Волжского бассейна»	17
Раздел 5. ФБУ «Администрация «Волго-Дон»	20
Раздел 6. ФБУ «Азово-Донская бассейновая администрация»	22
Раздел 7. ФБУ «Администрация «Камводпуть»	24
Раздел 8. ФБУ «Администрация «Севводпуть»	26
Раздел 9. ФБУ «Администрация «Печораводпуть»	28
Раздел 10. ФБУ «Администрация «Обь-Иртышводпуть»	30
Раздел 11. ФБУ «Администрация Обского БВП»	33
Раздел 12. ФБУ «Администрация «Енисейречтранс»	36
Раздел 13. ФБУ «Администрация Байкало-Ангарского бассейна»	39
Раздел 14. ФБУ «Администрация Ленского бассейна»	41
Раздел 15. ФБУ «Администрация Амурводпуть»	45
Раздел 16. Обзорные издания	47

Каталог карт, схем судовых ходов и пособий для плавания по внутренним водным путям РФ подготовлен к изданию в ФБУ «Администрация «Волго-Балт» в 2014 году. 190000, Санкт – Петербург, ул. Большая Морская, 37.

С выходом настоящего Каталога считать непригодным для использования Каталог издания 1993 г.

Ответственный за издание начальник картографической службы В.А. Бекряшев.

Редакторы: О.А. Горбань, Ж.А. Капустяк, Е.Т. Мирошникова, В.И. Романова.

## ПРЕДИСЛОВИЕ

Каталог содержит краткие сведения о навигационных картах, схемах судовых ходов и пособиях для плавания по внутренним водным путям (ВВП), находящихся в ведении администраций бассейнов внутренних водных путей Федерального агентства морского и речного транспорта (Росморречфлота), Министерства транспорта Российской Федерации (Минтранса России). Некоторые внутренние водные пути картографируются Управлением навигации и океанографии Министерства обороны (УНиО МО) Российской Федерации. Их перечни указаны в примечаниях на соответствующих сборных листах.

Каталог состоит из пятнадцати разделов, составленных в границах администраций бассейнов ВВП, а также раздела 16, который включает обзорные издания на водные пути всей страны или группы бассейнов.

В таблицах разделов 1–15 подраздел «Карты» содержит сведения о картах, составленных на основе подробных гидрографических работ, подготовленных к изданию картографической службой ФБУ «Администрация «Волго-Балт» и отпечатанных, как правило, типографским способом. Некоторые карты составлены для печати по требованию – цифровой оригинал корректируется, а затем печатается на офисном оборудовании по запросу пользователя. Оригиналы таких карт также редактируются в ФБУ «Администрация «Волго-Балт».

Подраздел «Схемы судовых ходов» содержит сведения о схемах (некоторые из них именуется картами), составленных, как правило, по материалам рекогносцировочного промера и размноженных с помощью копировального оборудования.

Нумерация карт и схем судовых ходов дана отдельно по каждому разделу, причем нумерация схем начинается с номера 31.

Подраздел «Пособия для плавания» содержит сведения о мелкомасштабных (обзорных) схемах водных путей и других справочных материалах.

Географические названия и названия организаций в заголовках карт, схем и пособий даны на момент их издания и могут отличаться от современных, например: «город Петрокрепость», «ГБУ «Волго-Балт». Сведения о новых картах, схемах и пособиях, находящихся в производстве, даны без года издания.

Нарезка карт, схем судовых ходов и обзорных изданий показана на сборных листах, как правило, в виде контуров, охватывающих соответствующие водные пути. Нарезка карт показана черным цветом, схем судовых ходов – коричневым. Водные пути, картографируемые Минтрансом, показаны синим цветом, картографируемые УНиО МО – фиолетовым цветом.

Каталог содержит сведения о действующих и находящихся в производстве картах, схемах и пособиях для плавания по внутренним водным путям по состоянию на 1 июня 2014 года. Указанные в каталоге издания можно приобрести в администрациях бассейнов ВВП, адреса и телефоны которых указаны в соответствующих разделах каталога. Карту «Внутренние водные пути Российской Федерации», включенную в раздел 16, можно приобрести в ФБУ «Администрация «Волго-Балт».

Сведения о выходе в свет, а также об изъятии из употребления карт, схем судовых ходов и пособий для плавания по внутренним водным путям сообщаются администрациями бассейнов ВВП в информационных бюллетенях, а по единой глубоководной системе Европейской части РФ – также и в Извещениях судоводителям. Сводные (за каждый год) корректуры каталога составляет и размещает на сайте [www.volgo-balt.ru](http://www.volgo-balt.ru) ФБУ «Администрация «Волго-Балт».

Каталог составлен на основе данных, представленных администрациями бассейнов ВВП, и подготовлен к изданию картографической службой ФБУ «Администрация «Волго-Балт». Ответственный за издание начальник картографической службы В. А. Бекряшев.

## АЛФАВИТНЫЙ УКАЗАТЕЛЬ

	<i>Раздел</i>		<i>Раздел</i>
<b>А</b>			
Аган, река	10	Великая, река	2
Адзьва, река	9	Вельмо, река	12
Адыча, река	14	Верхнее Куйто, озеро	3
Алдан, река	14	Верхний Енисей, река	12
Амга, река	14	Веселовское, водохранилище	6
Амгунь, река	15	Весляна, река	7
Анабар, река	14	Ветлуга, река	4
Ангара, река	12, 13	Виллой, река	14
Ануй, река	11	Витим, река	14
Аргунь, река	15	Вишера, река (приток Вычегды)	8
Ах, река	10	Вишера, река (приток Камы)	7
Ахтуба, рукав	4	Водла, река	3
<b>Б</b>			
Байкал, озеро	13	Волга, река	1, 4
Бакчар, река	11	Волго, озеро	1
Баргузин, река	13	Волго-Балтийский, канал	1, 2
Баханай, река	14	Волго-Донской, судоходный канал	5
Белая, река	7	Вологда, река	8
Белая, река (приток Ангары)	13	Волхов, река	2
Белое, озеро	2	Воронеж, река	5
Белозерский, канал	2	Воронежское, водохранилище	5
Беломорско-Балтийский, канал	3	Воткинское, водохранилище	7
Бердь, река	11	Вохма, река	4
Бия, река	11	Вуокса, озеро	2
Большая Нядейта	9	Вуокса, река	2
Большая Роговая, река	9	Выгозеро, озеро	3
Большая Хета, река	12	Вычегда, река	8
Большая Юганская, протока	10	Вятка, река	4, 7
Большой Анюй, река	14	<b>Г</b>	
Большой Аранец, река	9	Галка, река	11
Большой Балык, река	10	<b>Д</b>	
Большой Енисей, река	12	Далдын, река	14
Большой Пит, река	12	Дейма, река	2
Большой Юган, река	10	Демьянка, река	10
Большой Южок, река	2	Дон, река	5, 6
Большой Салым, река	10	Дубна, река	1
Братское, водохранилище	13	Дубчес, река	12
Бур, река	14	<b>Е</b>	
Буря, река	15	Елогуй, река	12
<b>В</b>			
Вага, река	8	Енисей, река	12
Васюган, река	11	Енюка, река	14
Вах, река	10, 11	<b>Ж</b>	
Вашка, река	8	Жабня, река	1

	<i>Раздел</i>		<i>Раздел</i>
Жуя, река	14	Кур, река	15
<b>З</b>		Курейка, река	12
Зея, река	15	Куршский, залив	2
Зейское, вдхр.	15	<b>Л</b>	
<b>И</b>		Ладожское, озеро	2
Иж, река	7	Лама, река	1
Ижевское, водохранилище	7	Лая, река	9
Ижма, река	9	Лежа, река	8
Илим, река	13	Лемва, река	9
Ильмень, озеро	2	Лена, река	14
Ильяк, река	11	Лиз, река	7
Илыч, река	9	Линдозеро, озеро	3
Ингода, река	15	Ловать, река	2
Индигирка, река	14	Лозьва, река	10
Иньва, река	7	Луговая, река	2
Иркут, река	13	Лунгха, река	14
Иркутское, водохранилище	13	Льжа, река	9
Иргыш, река	10	Лямин, река	10
Ишим, река	10	Ляпин, река	10
Ия, река	13	<b>М</b>	
<b>К</b>		Малая Куонамка	14
Казанка, река	4	Малая Сосьва, река	10
Казым, река	10	Малый Анной, река	14
Кама, река	4, 7	Малый Енисей, река	12
Камское, водохранилище	7	Малый Иргиз, река	4
Кан, река	12	Мама, река	14
Кас, река	12	Маньч, река	6
Каспийское, море	4	Маркока, река	14
Катунь, река	11	Марха, река	14
Кашинка, река	1	Матросовка, река	2
Кеть, река	11	Мая, река	14
Кёнга, река	11	Медведица, река	1
Киренга, река	14	Мезень, река	8
Китай. Река	13	Мокша, река	1
Кия, река	11	Молога, река	1
Клязьма, река	1	Молома, река	4
Ковжа, река	2	Москва, река	1
Колва, река (приток Камы)	7	им. Москвы, канал	1
Колва, река (приток Усы)	9	Мста, река	2
Колыма, река	14	<b>Н</b>	
Конда, река	10	Надым, река	10
Кондас, река	7	Назым, река	10
Кондоша, река	1	Нева, река	2
Корожечна, река	1	Неводная, протока	10
Коса, река	7	Неман, река	2
Кострома, река	4	Немда, река	4
Косьва, река	7	Немонин, река	2
Косью, река	9	Непа, река	14
Кошта, река	2	Нерга, протока	11
Краснодаское, водохранилище	5	Нерица, река	9
Красноярское, водохранилище	12	Нерль, река	1
Кривуша, река	4	Нерча, река	15
Кубань, река	5	Нижнекамское, водохранилище	7
Кубена, река	8	Нижняя Тунгуска, река	12, 14
Кубенское, озеро	8	Новосибирское, водохранилище	11
Кулой, река	8	Нытва, река	7

	<i>Раздел</i>		<i>Раздел</i>
Нюролька, река	11	Сегежа, река	3
<b>О</b>		Сегозеро, озеро	3
Обва, река	7	Селемджа, река	15
Обская, губа	10	Селенга, река	13
Обь, река	10, 11	Селигер, озеро	1
Ока, река (приток Ангары)	13	Селижаровка, река	1
Ока, река (приток Волги)	1, 4	Сизьма, река	2
Оленёк, река	14	Сим, река	7
Олёкма, река	14	Синя, река	14
Омолон, река	14	Сить, река	1
Омь, река	10	Согожа, река	1
Ондинский, канал	3	Созь, река	1
Онега, река	8	Сок, река	4
Онежская, губа	3	Сосна, река	5
Онон, река	15	Сосца, река	1
Онежский, канал	2	Сосьва, река	10
Онежское, озеро	2, 3	Среднее Куйто, озеро	3
<b>П</b>		Стерех, река	4
Павловское, водохранилище	7	Стержевой Пасол, протока	11
Пайдугина, река	11	Суда, река	2
Панковский Пасол, протока	11	Сула, река	9
Паня, протока	11	Сура, река	4
Парабель, река	11	Сутка, река	1
Парбиг, река	11	Суходольское, озеро	2
Паша, река	2	Сухона, река	8
Пеза, река	8	Суянчик, река	7
Печора, река	9	Сылва, река	7
Пижма, река (приток Вятки)	4	Сым, река	12
Пижма, река (приток Печоры)	9	Сыня, река	10
Пим, река	10	Сысола, река	8
Пинега, река	8	Сясь, река	2
Подкаменная Тунгуска, река	12	<b>Т</b>	
Полисть, река	2	Тавда, река	10
Полуй, река	10	Таз, река	10
Преголя, река	2	Тара, река	10
Приладожские, каналы	2	Тасеева, река	12
Проня, река	1	Тверца, река	1
Протока, река	5	Теза, река	1
Псковское, озеро	2	Телецкое, озеро	11
Пур, река	10	Тимбер, река	2
Пякупур, река	10	Тобол, река	10
Пяозеро, озеро	3	Токко, река	14
<b>Р</b>		Томь, река (приток Оби)	11
Ржевка, река	2	Томь, река (приток Зеи)	15
Рыбинское, водохранилище	1, 2	Тромъеган, река	10
<b>С</b>		Туба, река	12
Сайгатка, река	7	Тунгуска, река	15
Самара, река	4	Тура, река	10
Сандал, озеро	3	Турухан, река	12
Саяно-Шушенское, водохранилище	12	Тым, река	11
Свирь, река	2	Тюнг, река	14
Свияга, река	4	Тяня, река	14
Северная Двина, река	8	<b>У</b>	
Северная Сосьва, река	10	Уда, река	13
Северский Донец, река	6	Унжа, река	4
		Уса, река	9
		Усть-Илимское, водохранилище	13

*Раздел*

Усть-Лагарма, протока	10
Уфа, река	7
Уфтыога, река (приток оз. Кубенское)	8
Уфтыога, река (приток Сев. Двины)	8
Ухра, река	1
<b>Х</b>	
Хантайка, река	12
Хемчик, река	12
Хилок, река	13
Хопёр, река	5
Хотча, река	1
<b>Ц</b>	
Цильма, река	9
Цимлянское, водохранилище	5
Цна, река	1
<b>Ч</b>	
Чапаевка, река	4
Чара, река	14
Чарыш, река	11
Чая, река	11
Чепца, река	4
Чижалка, река	11
Чикой, река	13
Чондон, река	14
Чузик, река	11
Чулым, река	11
Чулышман, река	11
Чусовая, река	7
<b>Ш</b>	
Шапкина, река	9
Шексна, река	8
Шекснинское, водохранилище	2
Шилка, река	15
Шола, река	2
Шоша, река	1
<b>Щ</b>	
Щугор, река	9
Щучья, река	10
<b>Ю</b>	
Юг, река	8
Юхоть, река	1
<b>Я</b>	
Ягорба, река	2
Яйва, река	7
Яна, река	14
Ясачная, река	14



# Нарезка разделов каталога

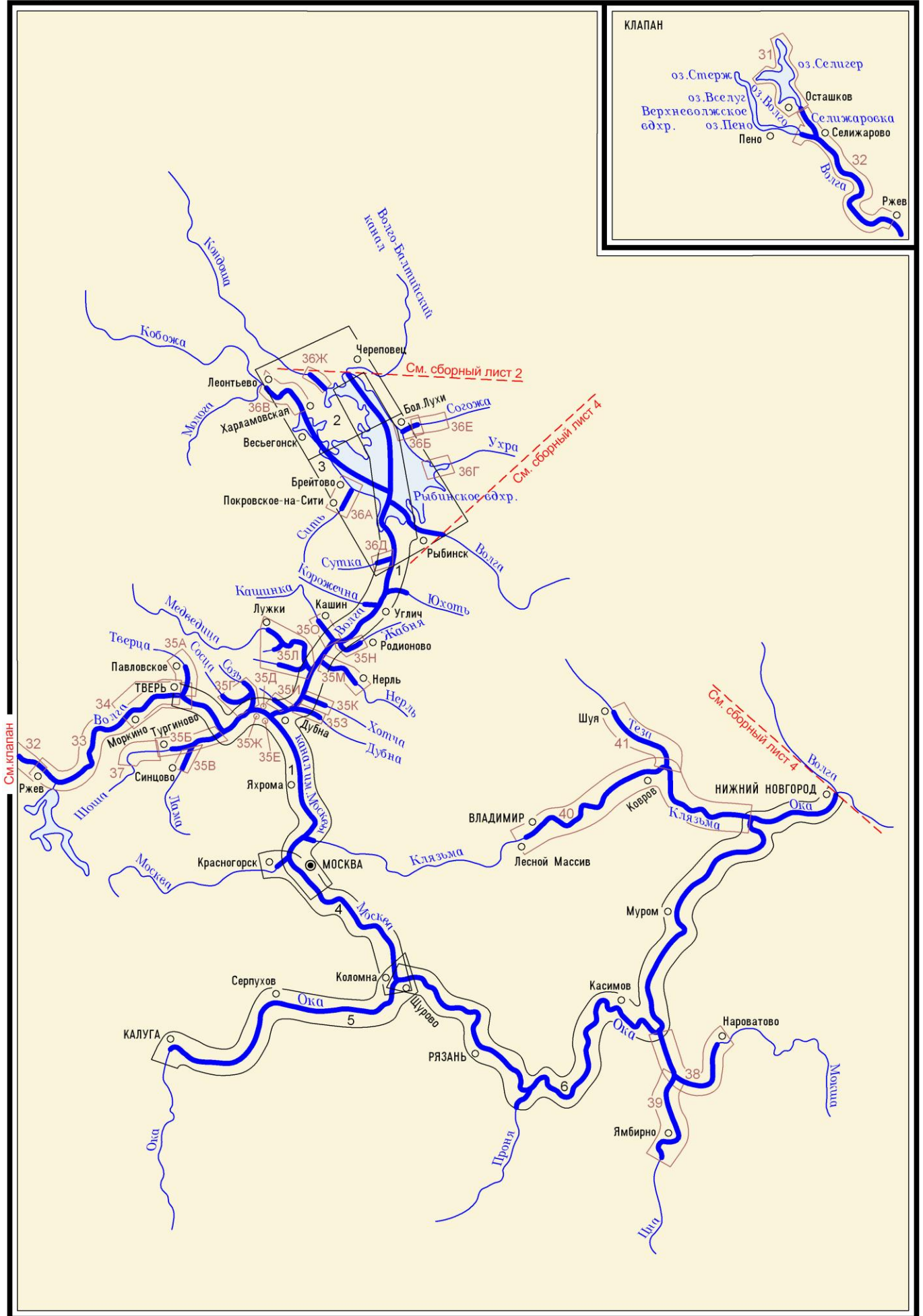


**Раздел 1**  
**ФБУ «Канал имени Москвы»**  
 125362, г. Москва, ул. Водников, д. 1  
 Тел. (499) 638-42; www.fgup-kim.ru, E-mail: Kim@fgup-kim.ru

Номер по сборному листу 1	Название издания	Основной масштаб 1:	Год издания
<b>Карты</b>			
1	Атлас единой глубоководной системы Европейской части РФ. Том 2, от города Москва до городов Рыбинск, Череповец и Тверь	10 000 25 000	2005
2	Карта Рыбинского водохранилища. Лист 1. Северная часть	100 000	2011
3	Карта Рыбинского водохранилища. Лист 2. Южная часть	100 000	2011
4	Карта реки Москва. От города Красногорск до устья	10 000	2005
5	Карта реки Ока. От города Калуга до города Коломна	10 000	2012
6	Карта реки Ока. От города Коломна до устья	25 000	2014
<b>Схемы судовых ходов</b>			
31	Схема судовых ходов озера Селигер	50 000	1989
32	Схемы судовых ходов реки Волга (от города Ржев до Верхневолжской плотины) и реки Селижаровка (от Нижних Котиц до устья)	10 000	1974
33	Схема судового хода реки Волга. От города Ржев до города Тверь	20 000	1968
34	Схема судового хода реки Волга. От селения Моркино до города Тверь	10 000	1988
35	Схемы судовых ходов притоков реки Волга. От города Тверь до города Углич:		1990
	А. Река Тверца. От селения Павловское до устья	20 000	
	Б. Река Шоша. От селения Тугриново до устья	20 000	
	В. Река Лама. От селения Синцово до устья	20 000	
	Г. Река Созь. От поселка Первое Мая до устья с притоком Сосца от селения Головино до устья	50 000	
	Д. Перетрусковский залив. От селения Перетрусово до устья	50 000	
	Е. Федоровский залив. От причала Федоровский до устья	50 000	
	Ж. Коровинский залив. От причала Коровинский до устья	50 000	
	З. Река Дубна. От устья до моста	5 000	
	И. Река Кимрка. От селения Кругловка до устья	10 000	

Номер по сборному листу	Название издания	Основной масштаб 1:	Год издания
	К. Река Хотча. От селения Большая Кишкиниха до устья	20 000	
	Л. Река Медведица (от селения Лужки до устья) с притоками Большая Пудица (от селения Неклюдово до устья) и Малая Пудица (от селения Харпаево до устья)	50 000	
	М. Река Нерль. От поселка Нерль до устья	20 000	
	Н. Река Жабня. От селения Родионово до устья	20 000	
	О. Река Кашинка. От города Кашин до устья	20 000	
36	Схемы судовых ходов боковых рек Рыбинского водохранилища:		
	А. Река Сить. От поселка Покровское-на-Сити до селения Брейтово	5 000	1964
	Б. Река Согожа. От поселка Большие Лухи до деревни Кроватка	10 000	1968
	В. Река Молога от Леонтьева до Харламовского	50 000	1988
	Г. Заход в реку Ухра	20 000	1988
	Д. Заход на реку Сутка	20 000	1988
	Е. Заход на реку Согожа	25 000	1988
	Ж. Река Кондоша. От 63 судового хода до селения Степаново	5 000	1964
37	Река Шоша от железнодорожного моста до Кабанова	10 000	1996
38	Река Мокша от Нароватова до устья	5 000	1986
39	Река Цна от Чернитова до устья	5 000	1962
40	Река Клязьма от Лесного Массива до устья	10 000	1981
41	Река Теза от Шуи до устья	50 000	1982
	<b>Пособия для плавания</b>		
	Схема водных путей ФГУП «Канал имени Москвы»		2000

# Сборный лист 1



## КЛАПАН



## Раздел 2

### ФБУ «Администрация «Волго-Балт»

190000, г. Санкт-Петербург, ул. Большая Морская, д. 37

Тел. (812) 312-01-65, 314-28-48; факс (812) 315-38-58; www.volgo-balt.ru, E-mail: gbu@volgo-balt.ru

Номер по сборному листу 2	Название издания	Основной масштаб 1:	Год издания
<b>Карты</b>			
1	Атлас единой глубоководной системы Европейской части РФ. Том 3. Часть I. Волго-Балтийский водный путь. Река Нева	10 000	2007
2	Атлас единой глубоководной системы Европейской части РФ. Том 3. Часть II. Волго-Балтийский водный путь. Река Свирь	10 000	2007
3	Атлас единой глубоководной системы Европейской части РФ. Том 3. Часть III. Волго-Балтийский водный путь. Волго-Балтийский канал	10 000	2007
4	Карта реки Волхов	10 000	2013
5	Карта Приладожских каналов. От города Петрокрепость до поселка Свирица	10 000	1988
6	Карта Онежского канала	2 000	1991
7	Карта Белозерского канала	2 000	1986
8	Карта рек Шола, Сизьма, Большой Южок, Ягорба, Кошта и Суда	5 000	1979
9	Карта реки Великая. От селения Пристань до устья	10 000	1972
10	Карта реки Ловать (от поселка Парфино до устья) и реки Полисть (от города Старая Русса до устья)	5 000	1985
11	Карта водных путей Калининградской области	5 000	2013
12	Карта реки Неман	5 000	2012
<b>Схемы судовых ходов</b>			
31	Схема судового хода озер Вуокса и Суходольское	50 000	1972
<b>Пособия для плавания</b>			
	Карта «Водные пути ГБУ «Волго-Балт»	800 000	2008



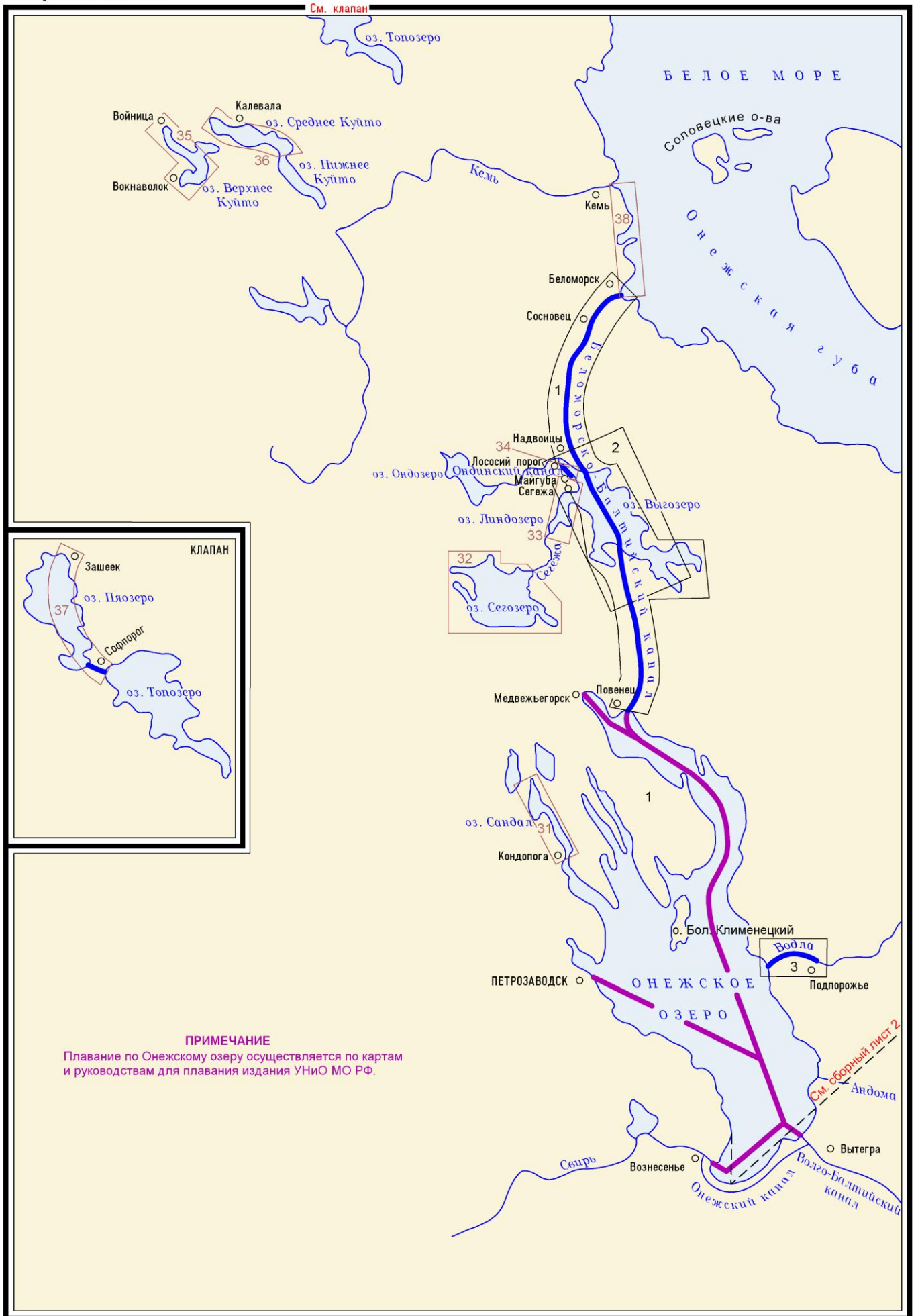
### Раздел 3

#### ФБУ «Администрация «Беломорканал»

186350, Карелия, г. Медвежьегорск, ул. Дзержинского, д. 26  
Тел. (81434) 5-68-68; факс (81434) 5-75-72, 5-78-93; www.bbkanal.ru

Номер по сборному листу 3	Название издания	Основной масштаб 1:	Год издания
<b>Карты</b>			
1	Атлас единой глубоководной системы Европейской части РФ. Том 4. Беломорско-Балтийский канал	5 000 10 000 25 000	2005
2	Карта озера Выгозеро (приложение к тому 4 Атласа ЕГС)	75 000 25 000	1990
3	Карта реки Водла. От поселка Подпорожье до устья	5 000	2008
<b>Схемы судовых ходов</b>			
31	Схема судового хода озера Сандал	25 000	1971
32	Схемы судовых ходов озера Сегозеро	25 000 100 000	1984
33	Схема судового хода по реке Сегежа и озеру Линдозеро. От Репных островов до пристани Сегежа	5 000 25 000	1973
34	Карта Ондинского канала. От Лососьего порога до Майгубы	5 000	1987
35	Схема судового хода озера Верхнее Куйто	25 000 50 000	1987
36	Схема судового хода озера Среднее Куйто	50 000	1978
37	Схема судового хода озера Пяозеро	25 000 100 000	1977
38	Схема Кемского шхерного фарватера	25 000 100 000	1981
<b>Пособия для плавания</b>			
	Схема водных путей Управления Беломорско-Балтийского канала		1984

# Сборный лист 3



### ПРИМЕЧАНИЕ

Плавание по Онежскому озеру осуществляется по картам и руководствам для плавания издания УНиО МО РФ.



## Раздел 4

### ФБУ «Администрация Волжского бассейна»

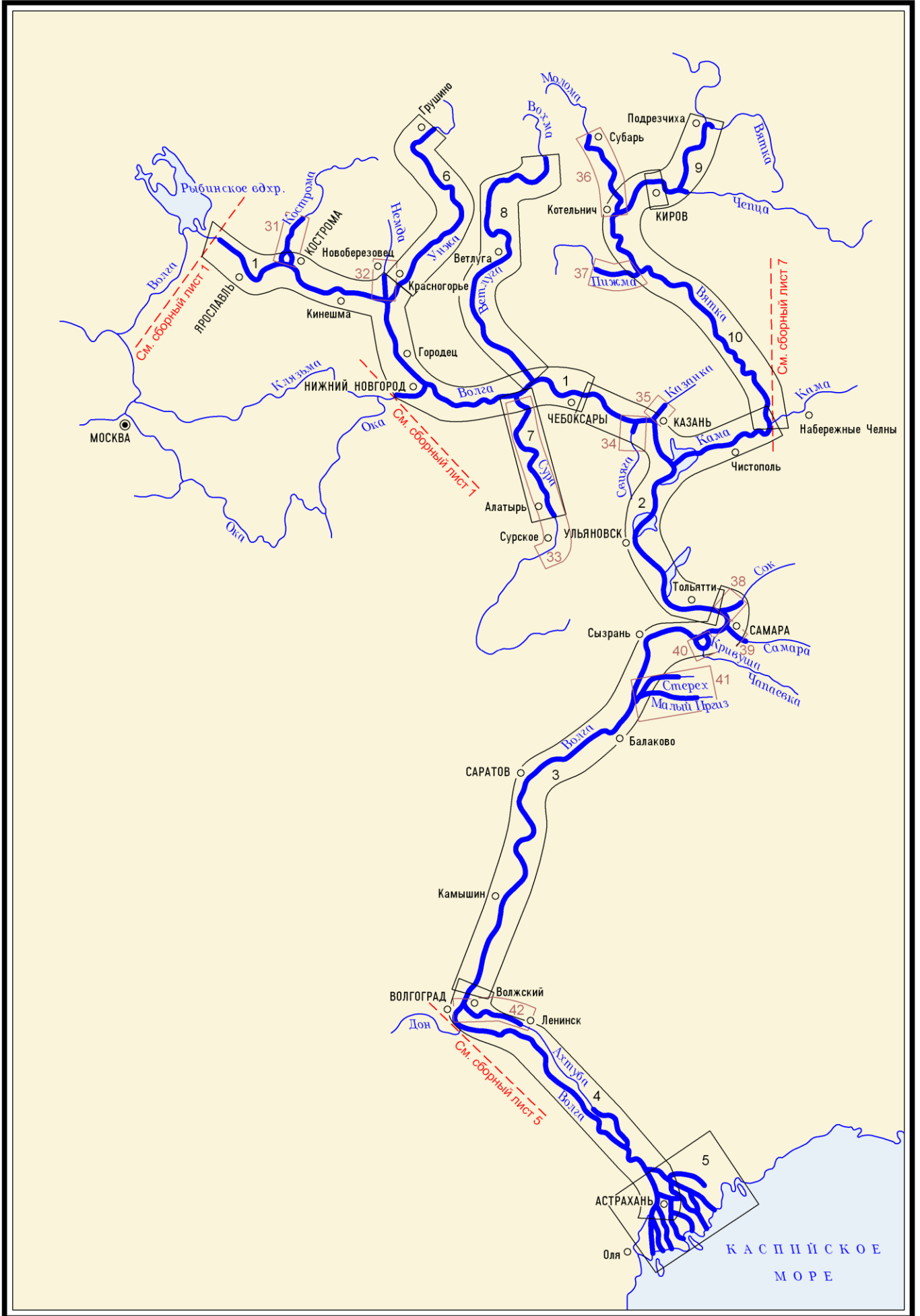
603600, ГСП-66, г. Нижний Новгород, ул. Рождественская, 23

Тел. (8314) 31-32-12, 36-62-51, 31-33-00; факс (8312) 34-21-92, 30-36-69, 36-62-51; (8314) 31-32-12;

www.volzhscoe.gbu.ru

Номер по сборному листу 4	Название издания	Основной масштаб 1:	Год издания
<b>Карты</b>			
1	Атлас единой глубоководной системы Европейской части РФ. Том 5. Река Волга. От Рыбинского гидроузла (423 км) до Чебоксарского гидроузла (1185 км)	25 000 50 000	2004
2	Атлас единой глубоководной системы Европейской части РФ. Том 6. Часть I. Река Волга. От Чебоксарского гидроузла (1185 км) до Самарского гидроузла (1665 км)	25 000 50 000 100 000	2006
3	Атлас единой глубоководной системы Европейской части РФ. Том 6. Часть II. Река Волга. От Самарского гидроузла (1665 км) до Волгоградского гидроузла (2530 км)	25 000 50 000	2006
4	Атлас единой глубоководной системы Европейской части РФ. Том 7. Река Волга. От Волгоградского гидроузла (2530 км) до города Астрахань (3020 км)	25 000	2009
5	Карта дельты реки Волга	10 000 25 000	2003
6	Карта реки Унжа. От селения Грушино до селения Красногорье	10 000	1984
7	Карта реки Сура. От города Алатырь до устья	25 000 10 000	1987
8	Карта реки Ветлуга. От реки Вохма до устья	10 000 25 000	1986
9	Карта реки Вятка. От селения Подрезчиха до города Киров	10 000	1981
10	Карта реки Вятка. От города Киров до устья	10 000	1993
<b>Схемы судовых ходов</b>			
31	Схема судового хода реки Кострома. От селения Малавино до устья	10 000	1969
32	Схема судового хода реки Немда. От селения Новоберезовец до устья	10 000	1968
33	Схема судового хода реки Сура. От селения Сурское до устья	10 000	1975
34	Схема судового хода реки Свияга. От устья до селение Патрикеево	20 000	1966
35	Схема судового хода реки Казанка. От устья до селения Крутушка	10 000	1966
36	Схема судового хода реки Молома. От селения Субарь до устья	10 000	1991
37	Схема судового хода реки Пижма. От селения Яранский Тракт до устья	10 000	1963

Номер по сборному листу 4	Название издания	Основной масштаб 1:	Год издания
38	Схема судового хода реки Сок. От селения Красный Яр до устья	5 000	1971
39	Схема судового хода реки Самара. От селения Алексеевка до устья	10 000	1992
40	Лоцманская карта реки Чапаевка (от города Чапаевск до устья) и реки Кривуша (от истока до устья)	5 000 10 000	1970
41	Схема судовых ходов на реках Малый Иргиз и Стерех	5 000 10 000	1972
42	Схема судового хода рукава Ахтуба от истока до селения Ленинск	10 000	1969
<b>Пособия для плавания</b>			
	Схема водных путей Волжского ФБУ		2009



## Раздел 5

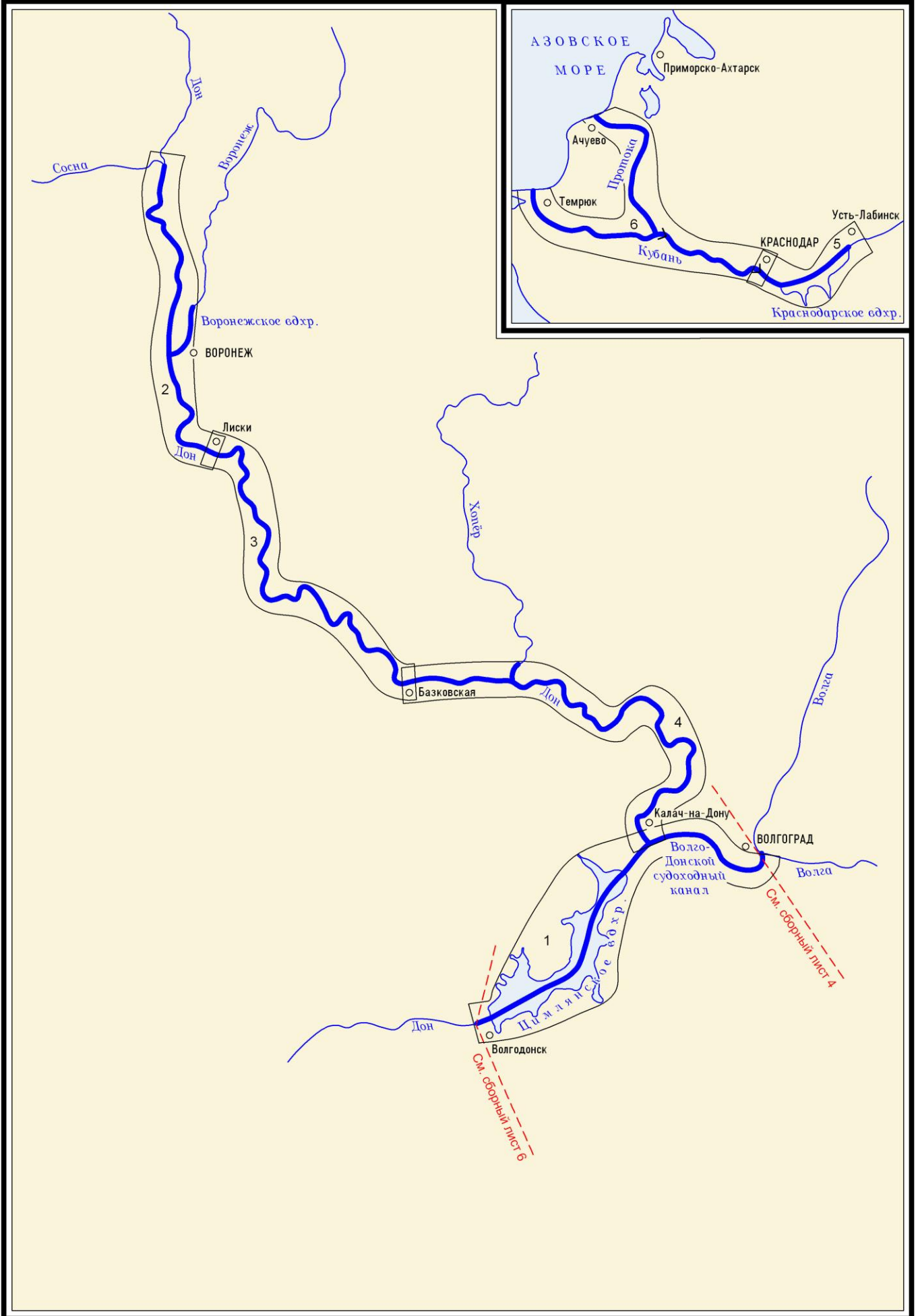
### ФБУ «Администрация «Волго-Дон»

400055, г. Волгоград, ул. Фадеева, 35

Тел. (8442) 69-57-88, 68-49-29, 367-00-45; факс (8442) 69-83-22; <http://www.vdgbu.ru/>

Номер по сборному листу 5	Название издания	Основной масштаб 1:	Год издания
<b>Карты</b>			
1	Атлас единой глубоководной системы Европейской части РФ. Том 8. Часть I. От города Волгограда до города Волгодонска	10 000 25 000 50 000	2010
2	Карта реки Дон. От устья реки Сосна до города Лиски	10 000	1981
3	Карта реки Дон. От города Лиски до станицы Базковская	10 000	1979
4	Карта реки Дон. От станицы Базковская до города Калач-на-Дону	10 000	1995
5	Карта Краснодарского водохранилища. От города Усть-Лабинск до Краснодарского гидроузла	10 000 25 000 50 000	1993
6	Карта реки Кубань (от Краснодарского гидроузла до устья) и реки Протока (от истока до устья)	10 000	1985
<b>Пособия для плавания</b>			
	Карта «Водные пути Волго-Донского судоходного канала им. В. И. Ленина»		

Сборный лист 5



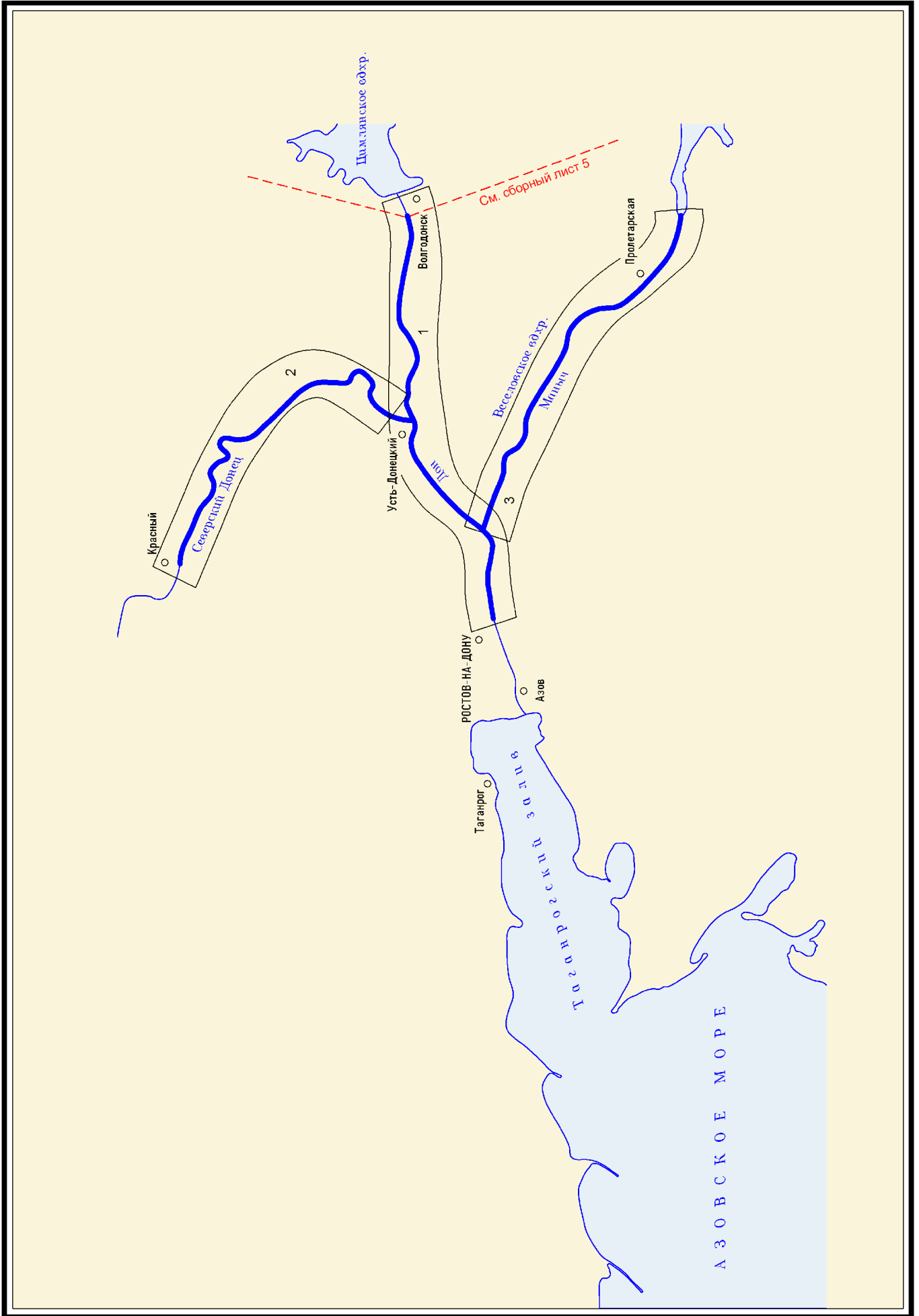
## Раздел 6

### ФБУ «Азово-Донская бассейновая администрация»

344082, г. Ростов-на-Дону, ул. Б. Садовая, 39

Факс (8632) 262-53-29; <http://www.adgbu.ru/>

Номер по сборному листу 6	Название издания	Основной масштаб 1:	Год издания
<b>Карты</b>			
1	Атлас единой глубоководной системы Европейской части РФ. Том 8. Часть II. От Волгодонска до города Аксай (3121,0 км)	10 000	2006
2	Карта реки Северский Донец. От хутора Красный до устья	10 000	1983
3	Карта Манычского водного пути. От Новоманычской дамбы до устья	10 000 25 000	1987
<b>Пособия для плавания</b>			
	Карта «Водные пути Азово-Донского ГБУ»		



**Раздел 7**  
**ФБУ «Администрация «Камводпуть»**  
 614000, г.Пермь, ул.Советская, 20 а  
 Тел./факс (342) 219-93-33; kamvodput.pp.ru

Номер по сборному листу 7	Название издания	Основной масштаб 1:	Год издания
<b>Карты</b>			
1	Атлас единой глубоководной системы Европейской части РФ. Том 9. Часть I. Река Кама (от поселка Керчевский до города Чайковский). Река Яйва (от селения Володин Камень до устья). Река Обва (от 41 км до устья). Река Иньва (от поселка Майкор до устья). Река Косьва (от карьера до устья)	25 000 50 000 10 000	2011
2	Атлас единой глубоководной системы Европейской части РФ. Том 9. Часть II. Река Кама (от города Чайковский до устья реки Вятка)	25 000	2009
3	Атлас единой глубоководной системы Европейской части РФ. Том 10. Река Белая (от реки Уфа до устья)	10 000	2009
4	Карта реки Кама. От устья реки Лиз до поселка Керчевский	10 000	2004
5	Карта Павловского водохранилища. Река Уфа (от устья реки Суянчик до Павловского гидроузла)	10 000	2008
6	Карта реки Уфа. От Павловского гидроузла до устья	5 000	2008
7	Карта реки Вишера. От города Красновишерск до устья	5 000	2006
8	Карта реки Колва. От селения Петрецово до устья	5 000	1986
9	Карта реки Чусовая (от поселка Вереино до селения Гари) и реки Сылва (от селения Шатово до устья)	50 000 25000 10 000	2011
10	Карта реки Белая. От устья реки Сим до устья реки Уфа	5 000	2013
11	Карта реки Весляна. От поселка Пельмин-Бор до устья	5 000	1986
12	Карта реки Коса. От поселка Кордон до устья	5 000	1982
13	Карта реки Уфа. От поселка Усть-Аз до устья реки Суянчик	15 000	1992
<b>Схемы судовых ходов</b>			
31	Схема судового хода Ижевского водохранилища	20 000	2013
<b>Пособия для плавания</b>			
	Схема «Водные пути ФГУ «Камводпуть»	1 000 000	2008





## Раздел 8

### ФБУ «Администрация «Севводпуть»

165300, Архангельская обл., г. Котлас, ул. Карла Маркса, 9

Тел. (81837) 682-92; факс (81837) 32-284; севводпуть.рф

Номер по сборному листу 8	Название издания	Основной масштаб 1:	Год издания
<b>Карты</b>			
1	Карта реки Северная Двина. От города Великий Устюг до Архангельска	10 000 25 000	1993
2	Карта рек Сухона и Вологда	5 000 10 000	1988
3	Карта Северо-Двинской шлюзованной системы. От реки Шексна до шлюза Знаменитый	2 000	1987
4	Карта реки Вычегда. От селения Вольдино до устья реки Сысола	10 000	1990
5	Карта реки Вычегда. От города Сыктывкар до устья	25 000	1992
6	Карта реки Сысола. От 10 км до устья	5 000	1989
7	Карта реки Вага. От селения Некрасово до устья	10 000	1978
8	Карта реки Пинега. Часть I. От селения Согра до поселка Пинега	10 000	1983
9	Карта реки Пинега. Часть II. От селения Ваймуша до устья	10 000	1982
10	Карта реки Мезень. От устья реки Вашка до селения Каменка	10 000	1994
<b>Схемы судовых ходов</b>			
31	Схема судового хода реки Кулой. От реки Пинега до селения Долгощелье	5 000	1977
32	Схема судового хода реки Онега. От селения Ярнема до селения Порог	10 000	1968
<b>Пособия для плавания</b>			
	Схема водных путей Северного бассейнового управления пути		1984



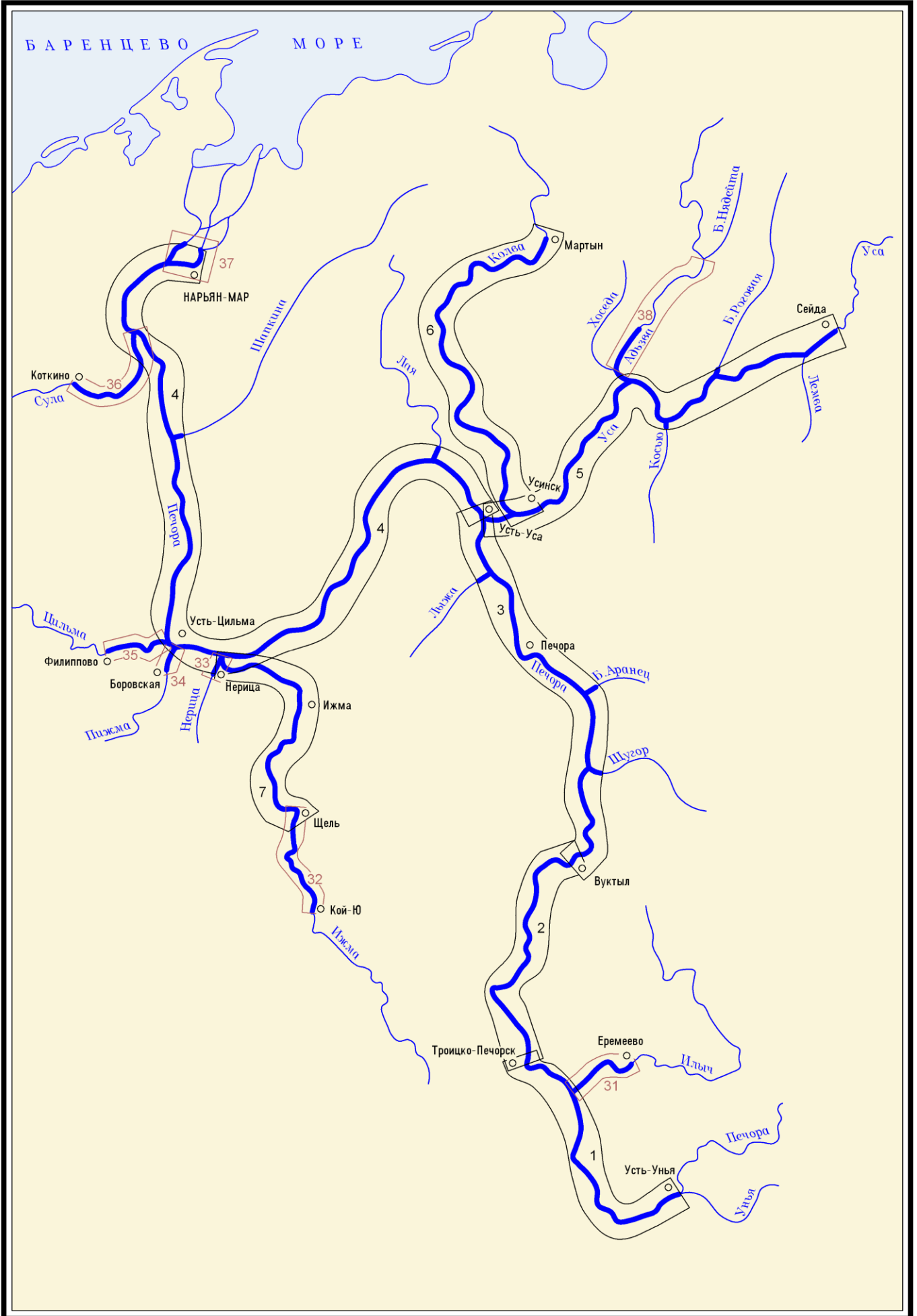
## Раздел 9

### ФБУ «Администрация «Печораводпуть»

169635, Республика Коми, г. Печора, пгт Путеец, Печорского р-на, ул. Парковая, 2

Тел. (82142) 93-2-82 доб. 212; <http://пгбу.рф/>

Номер по сборному листу 9	Название издания	Основной масштаб 1:	Год издания
<b>Карты</b>			
1	Карта реки Печора. От селения Усть-Унья до поселка Троицко-Печорск	10 000	1991
2	Карта реки Печора. От поселка Троицко-Печорск до города Вуктыл	20 000	2007
3	Карта реки Печора. От города Вуктыл до селения Усть-Уса	20 000	2010
4	Карта реки Печора. От селения Усть-Уса до города Нарьян-Мар	25 000	2012
5	Карта реки Уса. От селения Сейда до устья	25 000 10 000	1994
6	Карта реки Колва. От селения Мартын до устья	10 000	1981
7	Карта реки Ижма. От селения Щель до устья	10 000	1984
<b>Схемы судовых ходов</b>			
31	Схема судового хода реки Илыч. От селения Еремеево до устья	10 000	1987
32	Схема судового хода реки Ижма. От селения Кой-Ю до селения Щель	20 000	1974
33	Схема судового хода реки Нерица. От селения Нерица до устья	5 000	1987
34	Схема судового хода реки Пижма. От селения Боровская до устья	10 000	1989
35	Схема судового хода реки Цильма. От селения Филиппово до устья	10 000	1986
36	Схема судового хода реки Сула. От селения Коткино до устья	10 000	1986
37	Схема судовых ходов дельты реки Печора	100 000	1980
38	Схема судового хода реки Адзьва. От реки Большая Нядейта до устья	10 000	1985



## Раздел 10

### ФБУ «Администрация «Обь-Иртышводпуть»

644011, г. Омск, ул. 3-я Островская, 64

Тел. (3812) 41-55-01 (приемная); факс (3812) 46-32-22, 46-32-02; <http://oirw.nichost.ru/>

Номер по сборному листу 10	Название издания	Основной масштаб 1:	Год издания
<b>Карты</b>			
1	Карта реки Иртыш. От 2052 км до города Омск	10 000	2001
2	Карта реки Иртыш. От города Омск до города Тобольск	25 000	2009
3	Карта реки Иртыш. От города Тобольск до устья	25 000	2006
4	Карта реки Обь. От селения Соснино до устья реки Иртыш	25 000 15 000	2009
5	Карта реки Обь. От устья реки Иртыш до города Салехард	50 000 25 000	2014
6	Карта реки Обь. От города Салехард до устья	50 000 25 000	2004, 2006
7	Карта рек Тура (от 197 км до устья), Тобол (от реки Тура до устья)	10 000	2005
8	Карта реки Сосьва и Тавда. Река Сосьва от поселка Гари до устья. Река Тавда от истока до селения Таборы	10 000	1987
9	Карта реки Тавда. От селения Таборы до устья	10 000	1987
10	Карта реки Конда. От 760 км до устья	10 000	1988
11	Карта реки Вах. От селения Ларьяк до 58 км	10 000	1980
12	Карта реки Вах. От 58 км до устья	10 000	2003
13	Карта реки Тромъеган. От 309 км до устья	10 000	1978
14	Карта рек Аган (от 392 км до устья), Тромъеган (от 83 до 64 км), протоки Усть-Лагарма (от 9 км до устья)	5 000 10 000	2000
15	Карта реки Казым. От 196 км до устья протоки Неводная	10 000	2006
16	Карта реки Надым. От города Надым до устья	10 000	2004
17	Карта реки Пур	15 000	1993
18	Карта реки Таз. От поселка Толька до селения Красноселькуп	15 000	1984
19	Карта реки Таз. От селения Красноселькуп до устья	15 000	1983
20	Карта реки Северная Сосьва. От устья реки Ляпин до устья	25 000	2001
21	Карта реки Ляпин. От селения Саранпауль до устья	10 000	2003

Номер по сборному листу 10	Название издания	Основной масштаб 1:	Год издания
22	Карта реки Большой Салым и протоки Большая Юганская. Река Большой Салым от 333 км до устья. Протока Большая Юганская от истока до устья	10 000	2003
<b>Схемы судовых ходов</b>			
31	Схема судового хода реки Большой Юган. От 211 км до устья	10 000	2009
32	Схема судового хода реки Полуй. От селения Зеленый Яр до города Салехард	10 000	2013
33	Схема судового хода реки Сыня. От селения Овгорт до устья	10 000	1991





## Раздел 11

### ФБУ «Администрация «Обского БВП»

630099, Новосибирск, ул. Урицкого, 13

Тел. (3832) 23-16-51; факс (3832) 10-30-14, 23-74-14; www.vobvunsk.ru, nobwu.ru

Номер по сборному листу 11	Название издания	Основной масштаб 1:	Год издания
<b>Карты</b>			
1	Карта реки Обь. От истока до города Барнаул с приустьевыми участками рек Бия и Катунь	10 000 20 000	2004
2	Карта реки Обь. От города Барнаул до города Камень-на-Оби	25 000	1979
3	Карта Новосибирского водохранилища	10 000 25 000	2007
4	Карта реки Обь. От Новосибирского гидроузла до устья реки Томь	10 000 20 000	1087
5	Карта реки Обь. От устья реки Томь до селения Соснино	25 000	2011
6	Карта реки Чарыш. От селения Усть-Камышенка до устья	10 000	1974
7	Карта реки Томь. От города Новокузнецк до города Томск	25 000	1977
8	Карта реки Томь. От селения Юрга до устья	10 000	1990
9	Карта реки Чулым. От 902 км до селения Вознесенка	10 000	1992
10	Карта реки Чулым. От селения Вознесенка до устья	10 000	1992
11	Карта реки Чая (от истока до 10 км) и протока Нерга (от 10 км до устья)	5 000	1993
12	Карта реки Кеть. Часть I. От 827 км до селения Максимкин Яр	5 000	1981
13	Карта реки Кеть. Часть II. От селения Максимкин Яр до устья	10 000	1995
14	Карта реки Парабель. От истока до устья	5 000	1991
15	Карта реки Чузик. От селения Пудино до устья	2 500	1988
16	Карта реки Васюган. От селения Майск до селения Новый Васюган	5 000	1990
17	Карта реки Васюган. От селения Новый Васюган до селения Кательга	5 000	1989
18	Карта реки Васюган. От селения Кательга до устья	10 000	2005
19	Карта реки Нюролька. От 208 км до устья	5 000	1989
20	Карта реки Тым. От селения Ванжиль-Кынак до устья	10 000	1988
<b>Схемы судовых ходов</b>			
31	Карта озера Телецкое. От деревни Иогач до устья реки Чулышман	50 000	1968

Номер по сборному листу 11	Название издания	Основной масштаб 1:	Год издания
32	Карта реки Бия. От селения Турочак до слияния рек Бия и Катунь	10 000	1962
33	Карта (схема) реки Катунь. От селения Майма-Чергочак до устья	10 000	1963
34	Карта (схема) реки Ануй. От селения Петропавловское до устья	5 000	1962
35	Карта реки Кия. От железнодорожного моста у города Мариинск до устья	10 000	1941
36	Карта реки Бакчар. От устья до реки Галка до устья	10 000	1939
37	Карта реки Парбиг. От Парбигской базы товарно-снабженческой части (ТСЧ) до устья	10 000	1939
38	Карта рек Чузик и Кёнга	5 000	1965
39	Карта реки Пайдугина. От селения Березовка до устья	5 000	1965
40	Схема судового хода реки Чижалка. От 268 км до устья	5 000	1987
41	Схема судового хода протоки Паня. От верхнего захода до устья	10 000	1973
42	Схема судового хода протоки Панковский Пасол. От реки Ильяк до устья	5 000	1973
43	Схема судового хода протоки Стрежевой Пасол. От города Стрежевой до устья	10 000	1973



## Раздел 12

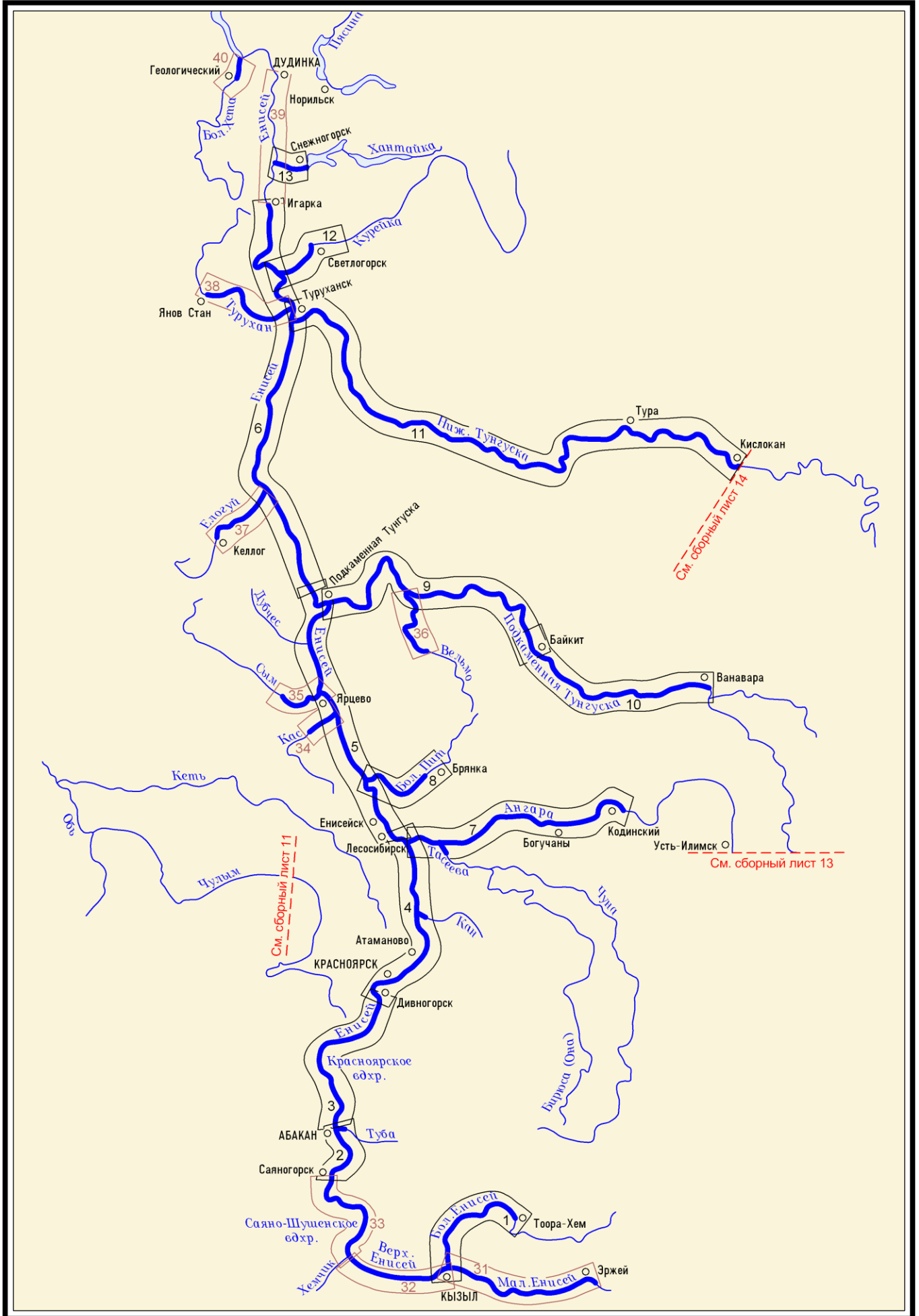
### ФБУ «Администрация «Енисейречтранс»

660049, г. Красноярск, ул. Богграда, д.15

Тел. (3912) 59-14-12, 59-14-28; факс (3912) 59-14-22; енисейречтранс.рф

Номер по сборному листу 12	Название издания	Основной масштаб 1:	Год издания
<b>Карты</b>			
1	Карта реки Большой Енисей. От селения Тоора-Хем до устья	10 000	1978
2	Карта реки Енисей. От Майнской ГЭС до порта Абакан	25 000	1989
3	Карта Красноярского водохранилища. От порта Абакан до Красноярской ГЭС	25 000 50 000	1975
4	Карта реки Енисей. От Красноярской ГЭС до устья реки Ангара	25 000	2008
5	Карта реки Енисей. От устья реки Ангара до устья реки Подкаменная Тунгуска	50 000	2006
6	Карта реки Енисей. От устья реки Подкаменная Тунгуска до порта Игарка	25 000 50 000	2006
7	Карта реки Ангара. От Богучанской ГЭС до устья	50 000	2010
8	Карта реки Большой Пит. От селения Брянка до устья	10 000	1977
9	Карта реки Подкаменная Тунгуска. Часть I. От селения Байкит до устья	25 000	1974
10	Карта реки Подкаменная Тунгуска. Часть II. От селения Ванавара до селения Байкит	10 000	1991
11	Карта реки Нижняя Тунгуска. От селения Кислокан до устья	25 000	1976
12	Карта реки Курейка. От порога Первый до устья	10 000	1979
13	Карта реки Хантайка. От Хантайской ГЭС до устья	10 000	1993
<b>Схемы судовых ходов</b>			
31	Схема судового хода реки Малый Енисей. От селения Эржей до города Кызыл	10 000	1963
32	Схема судового хода реки Большой Енисей. От города Кызыл до устья реки Хемчик	10 000	1979
33	Схема судового хода Саяно-Шушенского водохранилища. От устья реки Хемчик до Саяно-Шушенской ГЭС	25 000	1982
34	Схема судового хода реки Кас. От 139 км до устья	5 000	2012
35	Схема судового хода реки Сым. От 140 км до устья	10 000	2012
36	Схема судового хода реки Вельмо. От селения Вельмо до устья	10 000	1991
37	Схема судового хода реки Елогуй. От фактории Келлог до устья	10 000	1963

Номер по сборному листу 12	Название издания	Основной масштаб 1:	Год издания
38	Схема судового хода реки Турухан. От селения Янов Стан до устья	10 000	1977
39	Схема судового хода реки Енисей. От города Игарка до порта Дудинка	50 000	2013
40	Схема судового хода реки Большая Хета. От селения Геологический до устья	10 000	1991

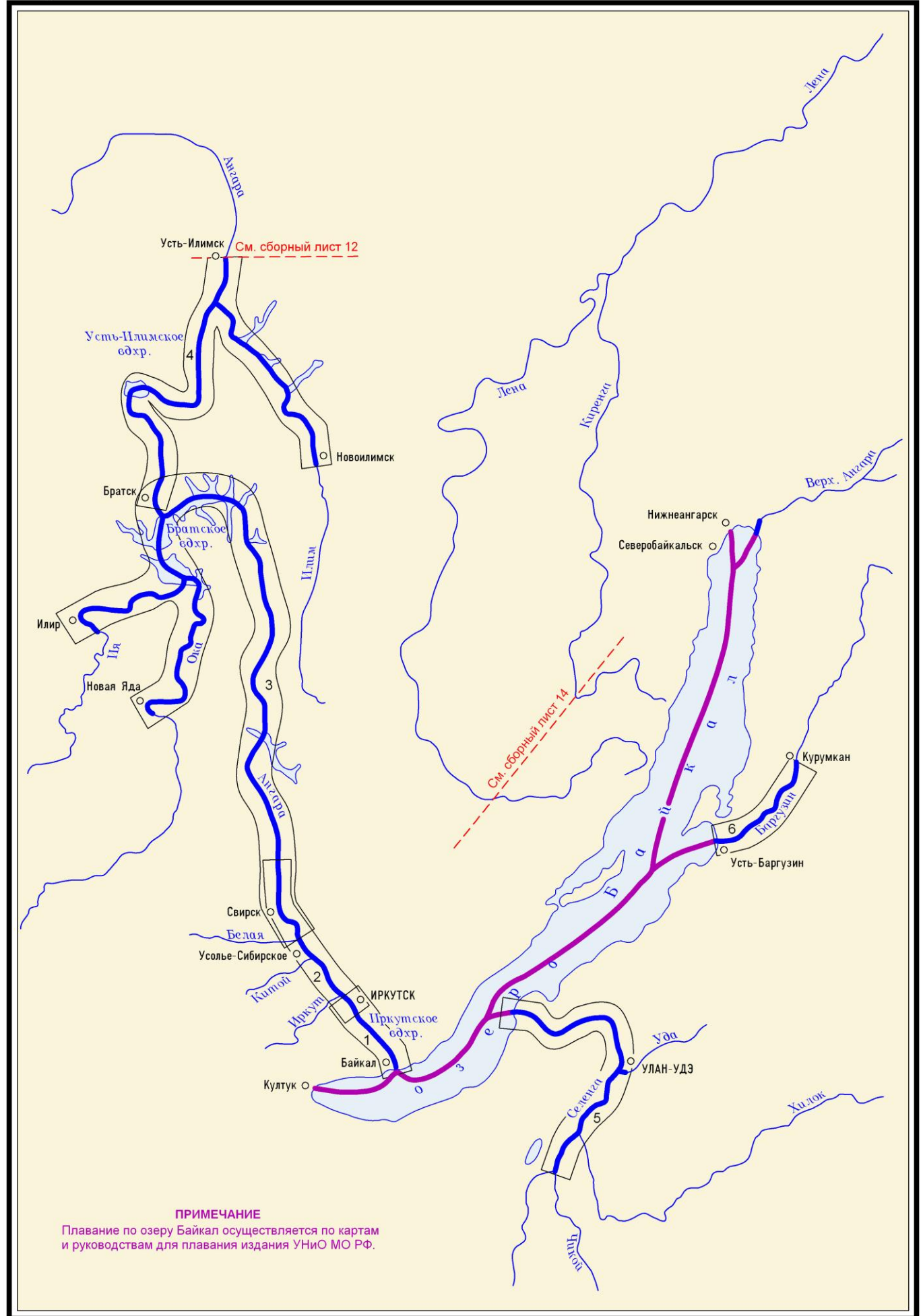


## Раздел 13

### ФБУ «Администрация Байкало-Ангарского бассейна»

664025, Иркутская обл., г. Иркутск, ул. Свердлова, 1  
Тел. (3952) 34-24-70; факс (3952) 24-36-94; <http://bagbu.ru/>

Номер по сборному листу 13	Название издания	Основной масштаб 1:	Год издания
	<b>Карты</b>		
1	Карта Иркутского водохранилища	25 000	1989
2	Карта реки Ангара. От Иркутской ГЭС до 142 км	10 000	1994
3	Карта Братского водохранилища	50 000	1974
4	Карта Усть-Илимского водохранилища	50 000	1980
5	Карта реки Селенга. От реки Чикой до устья	5 000	1986
6	Карта реки Баргузин. От селения Курумкан до устья	5 000	1988



**ПРИМЕЧАНИЕ**

Плавание по озеру Байкал осуществляется по картам и руководствам для плавания издания УНиО МО РФ.



## Раздел 14

### ФБУ «Администрация Ленского бассейна»

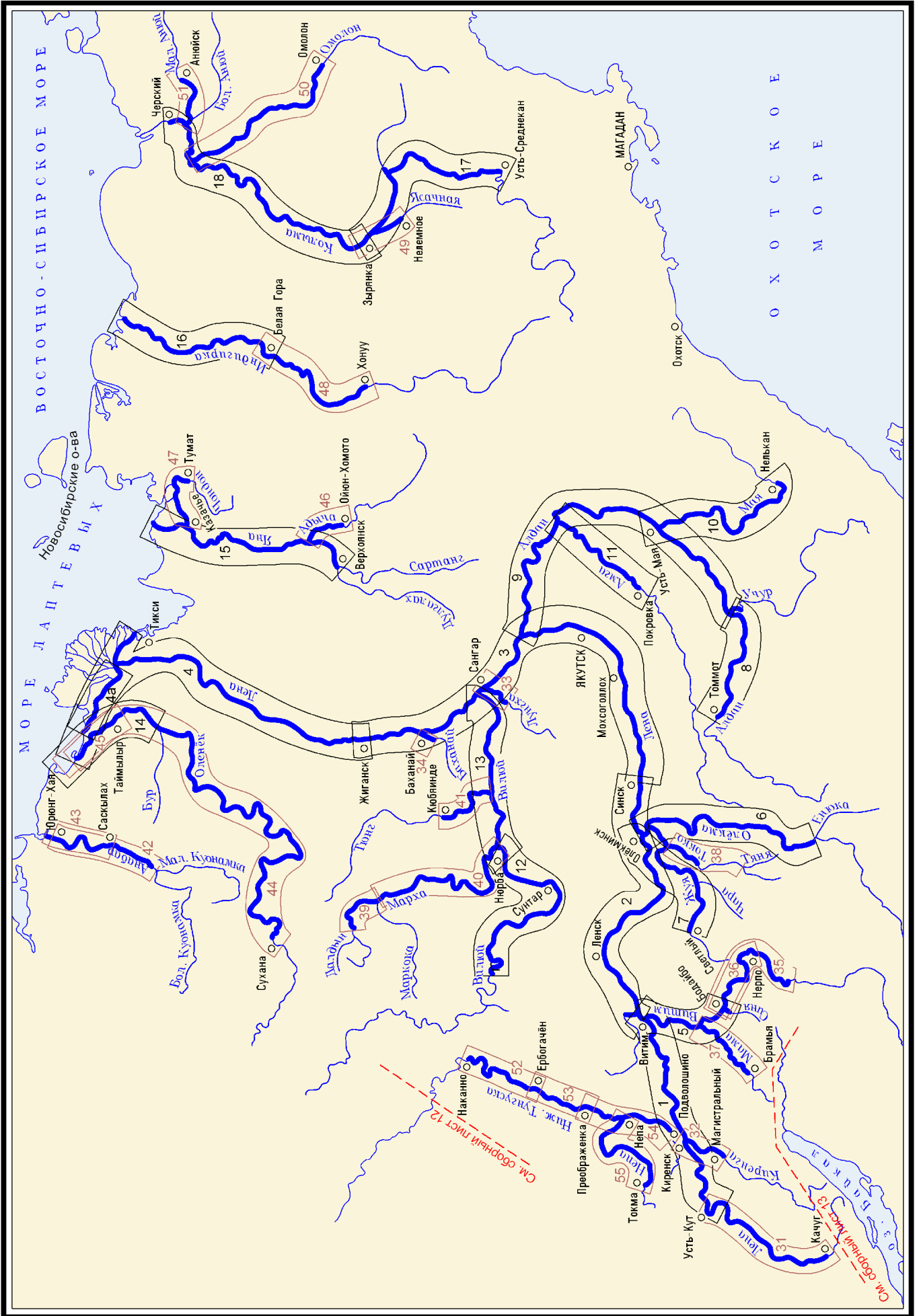
77891, Республика Саха (Якутия), г. Якутск, ул. Дзержинского, д.2

Тел. (4112) 42-57-73, 42-48-21 (изыск. партия); факс (4112) 34-35-49; www.lgbu.ru

Номер по сборному листу 14	Название издания	Основной масштаб 1:	Год издания
<b>Карты</b>			
1	Карта реки Лена. От города Усть-Кут до устья реки Витим	10 000	1988
2	Карта реки Лена. От поселка Витим до селения Синск	25 000	1990
3	Карта реки Лена. От селения Синск до селения Жиганск	25 000	2000
4	Карта реки Лена. От селения Жиганск до устья	50 000	2011
	А. Карта Оленёкской протоки	50 000	2013
5	Карта реки Витим. От реки Синя до устья	10 000	1983
6	Карта реки Олёкма. От реки Енюка до устья	25 000	1972
7	Карта рек Жуя, Чара и Олёкма. От прииска Светлый до устья реки Олёкма	10 000 25 000	1970
8	Карта реки Алдан. От города Томмот до устья реки Учур	10 000	1979
9	Карта реки Алдан. От реки Учур до устья	25 000	1980
10	Карта реки Мая. От селения Нелькан до устья	10 000	1987
11	Карта реки Амга. От селения Покровка до устья	10 000	1979
12	Карта реки Вилюй. Часть I. От порога Улахан-Хана до поселка Нюрба	25 000	1975
13	Карта реки Вилюй. Часть II. От поселка Нюрба до устья	25 000	1984
14	Карта реки Оленёк. От реки Бур до устья	10 000 25 000	1988
15	Карта реки Яна	10 000 25 000	1978
16	Карта реки Индигирка. От поселка Белая Гора до устья	25 000	1984
17	Карта реки Колыма. От селения Усть-Среднекан до поселка Зырянка	10 000	1982
18	Карта реки Колыма. От поселка Зырянка до поселка Черский	25 000	1985
<b>Схемы судовых ходов</b>			
31	Схема судового хода реки Лена. От поселка Качуг до города Усть-Кут	10 000	1988
32	Схема судового хода реки Киренга. От поселка Магистральный до устья	10 000	1975

Номер по сборному листу 14	Название издания	Основной масштаб 1:	Год издания
33	Схема судового хода реки Лунха. От 58 км до устья	10 000	1983
34	Схема судового хода реки Баханай. От селения Баханай до устья и левобережной протоки реки Лена	5 000 25 000	1983
35	Схема судового хода реки Витим. От Парамского порога до города Бодайбо	25 000	1959
36	Схема судового хода реки Витим. От поселка Нерпо до города Бодайбо	25 000	1960
37	Схема судового хода реки Мама. От селения Брамья до устья	10 000	1962
38	Схема судового хода реки Токко. От реки Тяня до устья	10 000	1978
39	Схема судового хода реки Марха. От устья реки Далдын до устья реки Маркока	10 000	1979
40	Схема судового хода реки Марха. От реки Маркока до устья	10 000	1970
41	Схема судового хода реки Тюнг. От селения Кюбьяинде (Угулятцы) до устья	10 000	1980
42	Схема судового хода реки Анабар. От реки Малая Куонамка до селения Юрюнг-Хая	25 000	1973
43	Схема судового хода реки Анабар. От селения Юрюнг-Хая до селения Саскылах	25 000	1981
44	Схема судового хода реки Оленёк. От селения Сухона до устья	25 000	1959
45	Схема судового хода реки Оленёк. От селения Таймылыр до устья	25 000	1975
46	Схема судового хода реки Адыча. От селения Ойюн-Хомото до устья	25 000	1966
47	Схема судового хода реки Чондон и переходных протоков. От поселка Тумат до поселка Казачье на реке Яна	10 000	1963
48	Схема судового хода реки Индигирка. От селения Хонуу до поселка Белая Гора	10 000	1999
49	Схема судового хода реки Ясачная. От селения Нелемное до поселка Зырянка	10 000	1980
50	Схема судового хода реки Омолон. От селения Омолон до устья	10 000	1980
51	Схема судового хода реки Малый Анюй. От селения Анюйск до устья реки Большой Анюй	10 000	1980
52	Схема судового хода реки Нижняя Тунгуска. От селения Наканно до селения Ербогачён	15 000	1975
53	Схема судового хода реки Нижняя Тунгуска. От селения Ербогачён до селения Преображенка	10 000	1962
54	Схема судового хода реки Нижняя Тунгуска. От селения Преображенка до селения Подволошино	5 000	1980
55	Схема судового хода реки Непа. От селения Токма до устья	10 000	1966

Номер по сборному листу 14	Название издания	Основной масштаб 1:	Год издания
	<b>Пособия для плавания</b> Схема водных путей Северо-Восточного бассейна		1991



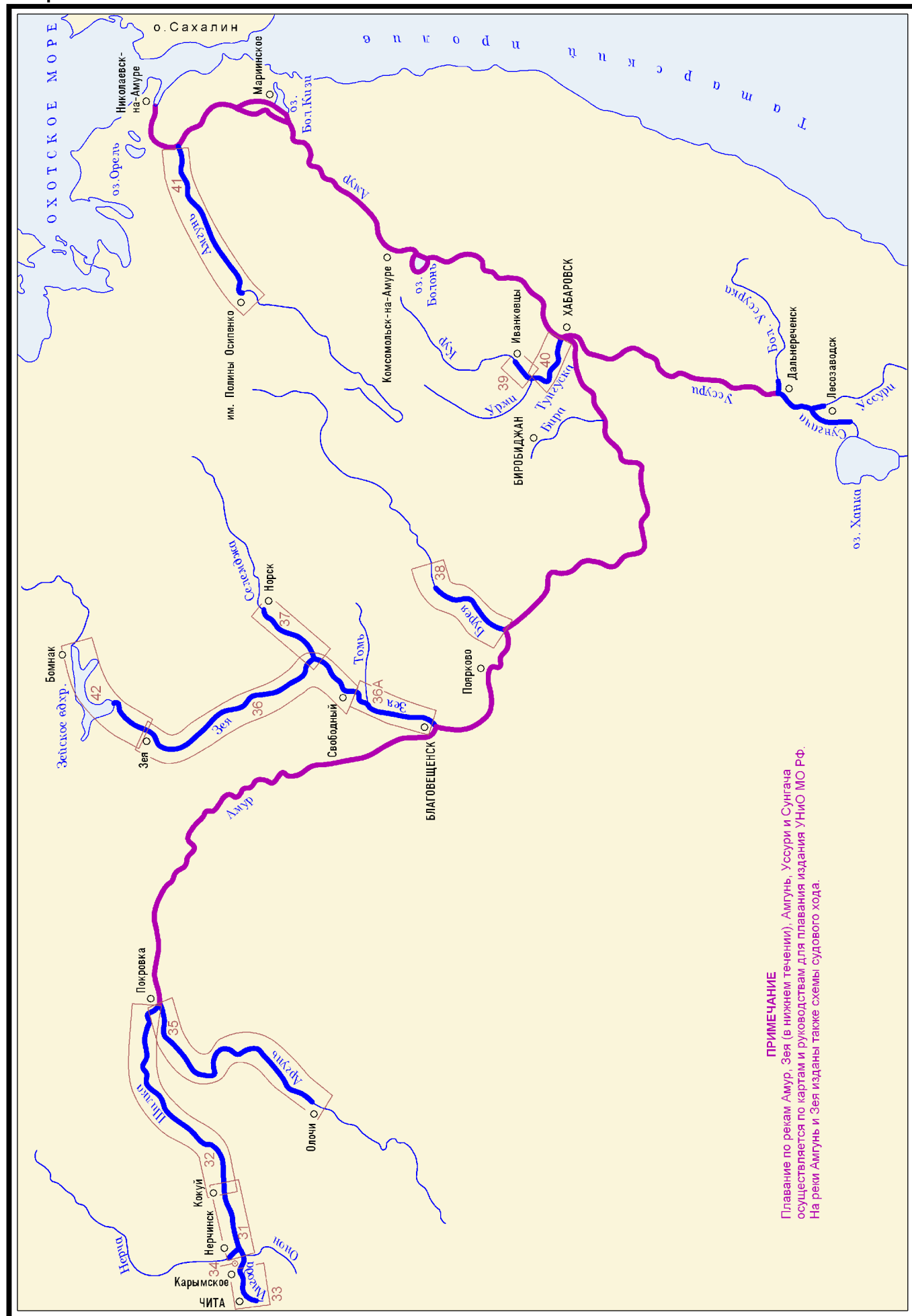
## Раздел 15

### ФБУ «Администрация «Амурводпуть»

680020, г. Хабаровск, пер. Гражданский, 12

Тел. (4212) 32-57-27, 39-89-52; факс (4212) 58-46-87; <http://www.amurvodput.ru/>

Номер по сборному листу 15	Название издания	Основной масштаб 1:	Год издания
<b>Схемы судовых ходов</b>			
31	Схема судового хода по реке Шилка. От поселка Усть-Онон до поселка Кокуй	10 000	1965
32	Схемы судовых ходов реки Шилка. От поселка Кокуй до устья	25 000	2009
33	Карта реки Ингода. От Читы до поселка Карымское	5 000	1968
34	Карта реки Ингода. От поселка Карымское до устья реки Онон	5 000	1972
35	Схемы судовых ходов реки Аргунь. От селения Олочи до устья	25 000	2008
36	Схемы судовых ходов реки Зeya. От города Зeya до города Свободный	25 000	2011
36А	Схемы судовых ходов реки Зeya. От города Свободный до города Благовещенск	25 000	2011
37	Лоцманская карта реки Селемджа. От селения Норск до устья	10 000	1989
38	Лоцманская карта реки Буряя. От селения Чеугда до устья	10 000	1985
39	Лоцманская карта реки Кур. От селения Иванковцы (116 км) до устья	10 000	2006
40	Навигационная речная карта реки Тунгуска. От истока до устья	10 000	2010
41	Карта реки Амгунь. От поселка имени Полины Осипенко до устья	10 000	2003
42	Альбом планов судоходной трассы Зейского водохранилища	25 000	1979



**ПРИМЕЧАНИЕ**  
 Плавание по рекам Амур, Зeya (в нижнем течении), Амгунь, Усури и Сунгача осуществляется по картам и руководствам Для плавания издания УНиО МО РФ.  
 На реки Амгунь и Зeya изданы также схемы судового хода.

## Раздел 16

### Обзорные издания

Номер по сборному листу 16	Название издания	Основной масштаб 1:	Год издания
	<b>Карта</b>		
1	Карта «Внутренние водные пути Российской Федерации»	4 000 000	2002
	<b>Пособие для плавания</b>		
2	Атлас единой глубоководной системы Европейской части РФ. Том 1. Навигационно-гидрографические очерки и схемы водных путей томов 2-10 Атласа		1972
	<b>Схемы водных путей</b>		
3	Схема водных путей ФГУП «Канал имени Москвы»		2000
4	Карта «Водные пути ГБУ «Волго-Балт»	800 000	2008
5	Схема водных путей Управления Беломорско-Балтийского канала		1984
6	Схема водных путей Волжского ФБУ		2009
7	Схема «Водные пути ФГУ «Камводпуть»	1 000 000	2008
8	Карта «Водные пути Волго-Донского судоходного канала им. В. И. Ленина»		
9	Карта «Водные пути Азово-Донского ГБУ»		
10	Схема водных путей Северного бассейнового управления пути		1984
11	Схема водных путей Северо-Восточного бассейна		1991

